

みんなで見れば、見えてくる。

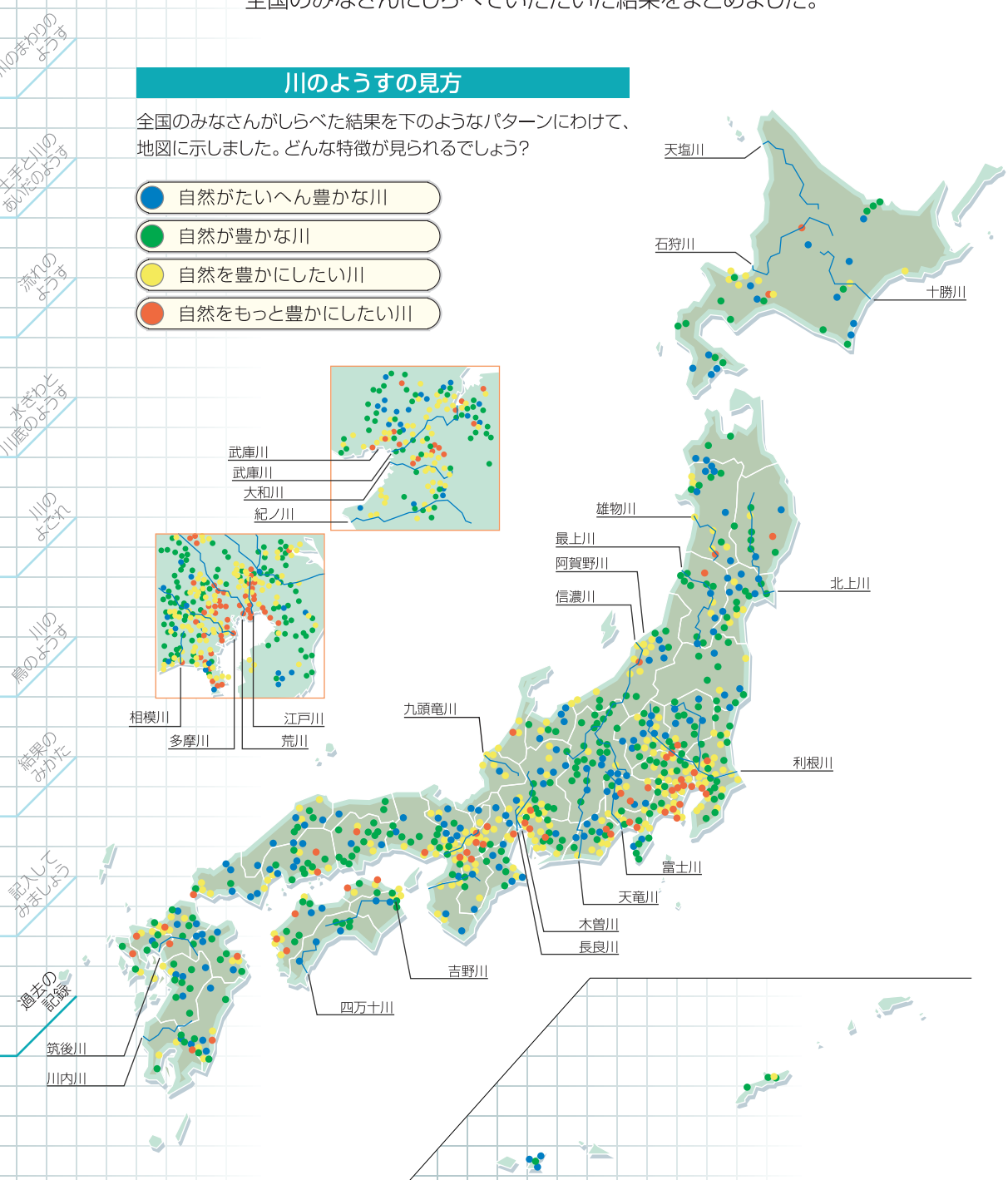
～2000年の川の様子～

全国のみなさんにしらべていただいた結果をまとめました。

川の様子の見方

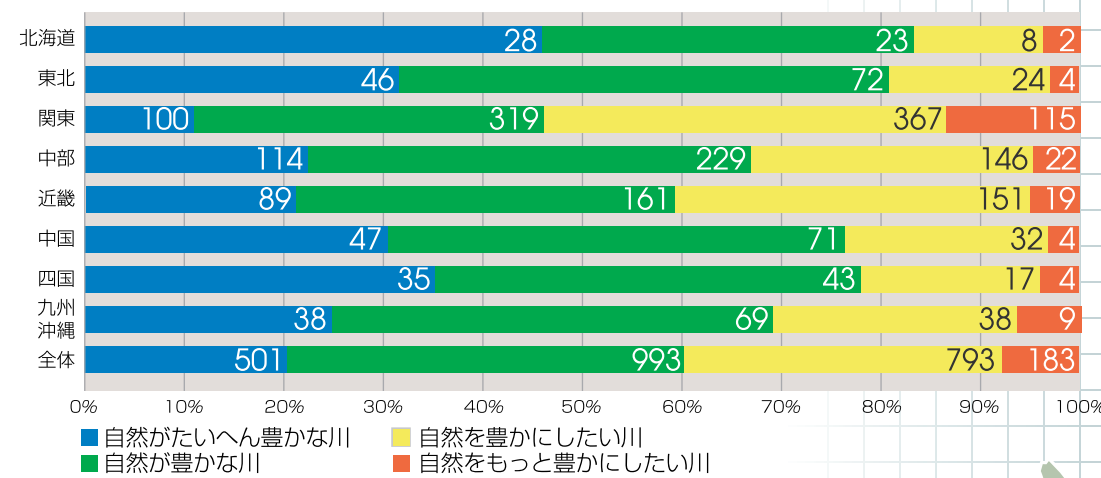
全国のみなさんがしらべた結果を下のようなパターンにわけて、地図に示しました。どんな特徴が見られるでしょう？

- 自然がたいへん豊かな川
- 自然が豊かな川
- 自然を豊かにしたい川
- 自然をもっと豊かにしたい川

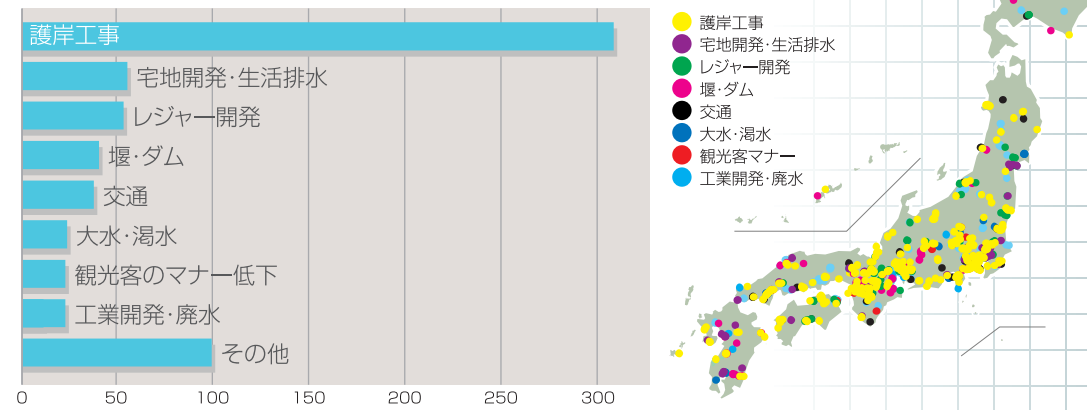


もっとくわしく見てみる。

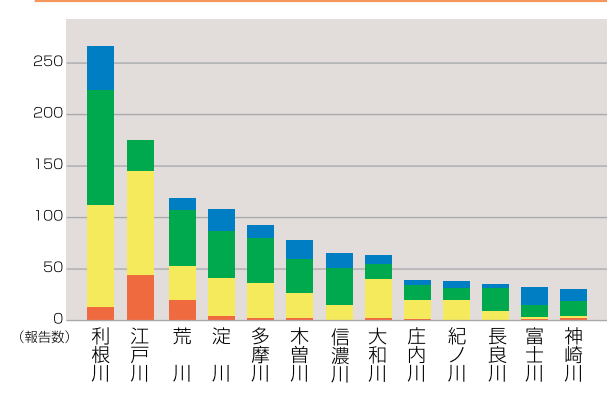
地方別で見ると (グラフの中の数字は報告数)



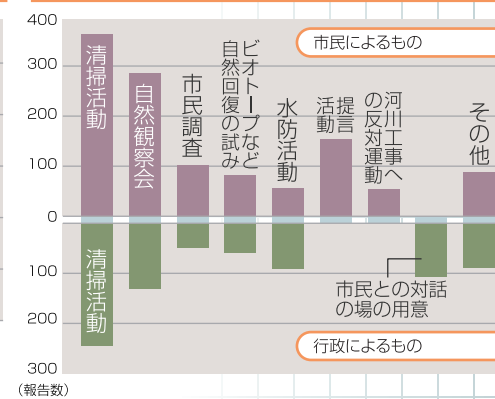
悪い影響を与えている人間活動は？



水系別に見てみると



どのようにして守られている？ (上下同一項目)



みじかな一句 満潮に 根っこ広げし 磯つばき 今朝の開花を 我は見えており

三重県 / 小山充さん

みじかな一句 大野原 夜空に酔いし 萩の月

京都府 / 蝦名正人さん